



PERÚ

Ministerio de la Producción

Viceministerio de Pesquería

Dirección General de Supervisión y Fiscalización

**Decenio de las Personas con Discapacidad en el Perú”
“Año de la Integración Nacional y el Reconocimiento de Nuestra Diversidad**

MEMORANDO N° -2012-PRODUCE/DGSF

A : **JOSE REINERIO QUISPE CACHO**
Funcionario responsable del Acceso a la Información
Oficina General de Tecnologías de la Información


ASUNTO : **ACCESO A LA INFORMACION PÚBLICA**

REFERENCIA : a) MEMORANDO N° 00742-2012-PRODUCE/FUN.RES.ACC.INF.
b) SOLICITUD DE ACCESO A LA INFORMACION
Registro N° 00069297-2012, de fecha 22/08/2012

ANEXO : Imágenes del Recorrido y Posiciones Satelitales de las E/P

FECHA :

Tengo el agrado de dirigirme a usted, con relación a lo expresado en el tenor del asunto y en atención al documento de la referencia a) y b), mediante el cual se solicitó los reportes satelitales de las siguientes embarcaciones:



E/P	MATRICULA	DE		HASTA	
		DIA	HORA	DIA	HORA
ANCASH 2	CE-2912-PM	04/06/12	10:00	04/06/12	18:00
CUZCO 4	CO-02911-PM	05/06/12	10:00	05/06/12	18:00
DON ALFREDO	CE-29856-PM	06/06/12	10:00	06/06/12	18:00

En tal sentido se han elaborado las imágenes y las posiciones satelitales (Tracks) de las mencionadas embarcaciones, las mismas que se adjuntan según anexo para su conocimiento y fines que estime convenientes. Asimismo, la presente información le será remitida a través de correo electrónico.

Es propicia la oportunidad para expresarle los sentimientos de mi mayor consideración y estima personal.

Atentamente,

Ing. JESICA ARACELI PINO SHIBATA
Directora General de Supervisión y Fiscalización

JL Rojas



PERÚ

Ministerio de la Producción

Viceministerio de Pesquería

Dirección General de Supervisión y Fiscalización

MINISTERIO DE LA PRODUCCION

INFORME N° 037-12-PRODUCE/DGSF-DTS

I. OBJETIVOS: Control de la actividad pesquera. Base Legal: Decreto Supremo N° 012-2001-PE. Decreto Supremo N°020-2001-PE

FECHA Y HORA ACTUAL

10/09/2012 15:56

II. DATOS DE EMBARCACION (según Anexo I de R.M.N° 193-2002-PRODUCE)

Nombre de la Embarcación: ANCASH 2
Número de Matrícula: CE-2912-PM
Fecha Desde: 04/06/2012 10:22:00 AM Hasta: 04/06/2012 05:22:00 PM
Armador y/o Propletario:

III. OBSERVACION (Datos proporcionados por la DTS)

A) Posiciones y Velocidades de Pesca

Table with 10 columns: Embarcacion, Matricula, Tipo, Fecha, Latitud, Longitud, Velocidad, Rumbo, CMD. It contains 8 rows of fishing data for the vessel ANCASH 2.

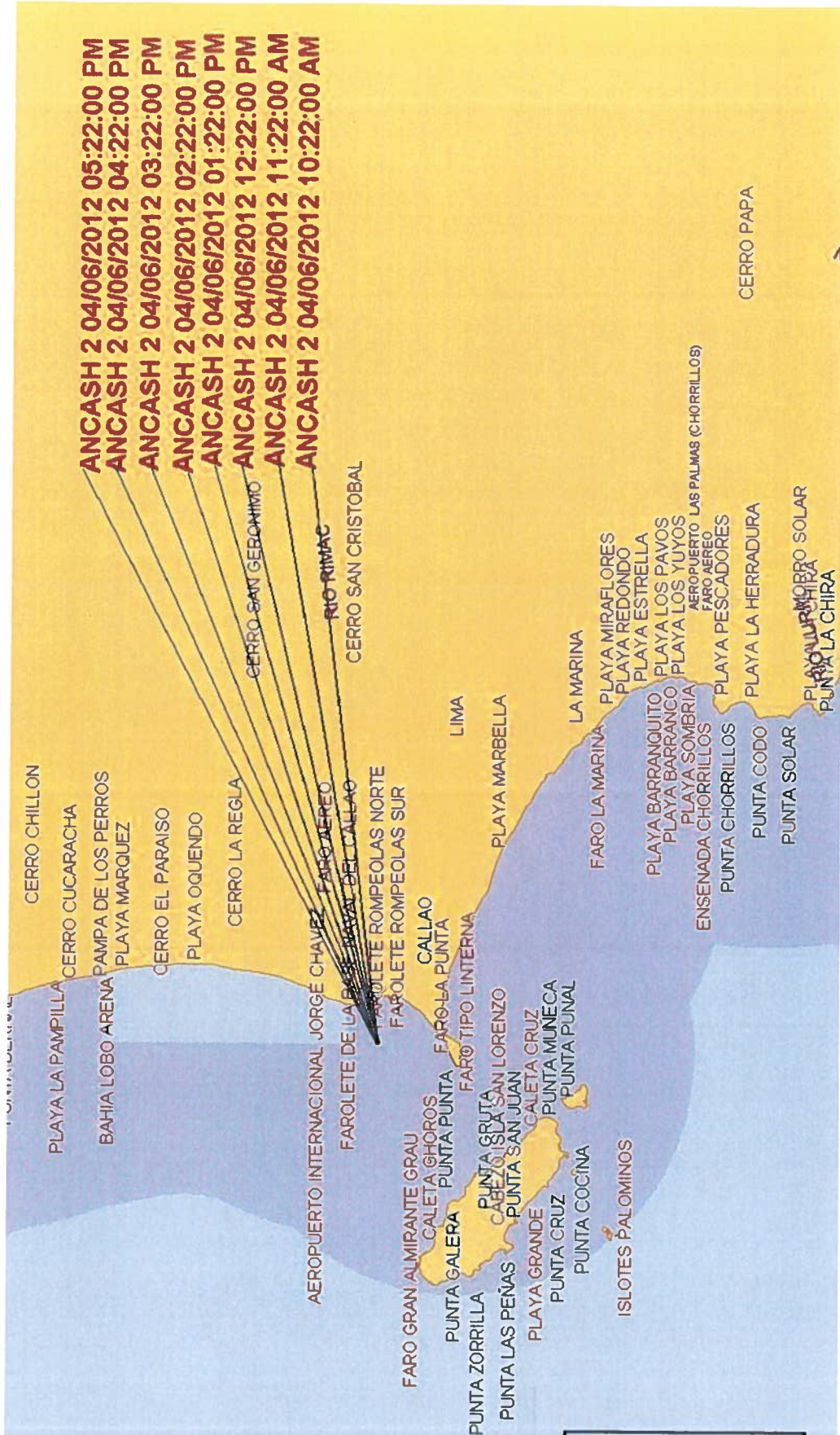
- Posiciones de la Embarcación en puerto (Inicio de la faena)
Posiciones de la Embarcación con velocidad de pesca dentro de las 5 millas
Posiciones de la Embarcación con velocidad de pesca fuera de las 5 millas
Posiciones de la Embarcación en puerto (Término de la faena)

COMENTARIO

En el cuadro precedente se presenta las localizaciones y ubicación geográfica de la Emb. Pesq. ANCASH 2 de matricula CE-2912-PM ,desde el día 04/06/2012 10:22:00 AM hasta el día 04/06/2012 05:22:00 PM Se emite el presente informe para los fines que se estime conveniente. Se adjunta : Diagrama de desplazamiento de la E/P entre las fechas señaladas.

MEGATRACK

05SVS_C8



- ANCASH 2 04/06/2012 05:22:00 PM
- ANCASH 2 04/06/2012 04:22:00 PM
- ANCASH 2 04/06/2012 03:22:00 PM
- ANCASH 2 04/06/2012 02:22:00 PM
- ANCASH 2 04/06/2012 01:22:00 PM
- ANCASH 2 04/06/2012 12:22:00 PM
- ANCASH 2 04/06/2012 11:22:00 AM
- ANCASH 2 04/06/2012 10:22:00 AM

MINISTERIO DE LA PRODUCCION	
DGSF - DTS	
EMBARCACIONES ANCHOVETERAS	
EMBARCACION	ANCASH 2
MATRICULA	CE-02912-PM
DESDE	04/06/2012 10:00 HR
HASTA	04/06/2012 18:00 HR
FECHA	10/09/2012 16:10 HR
OPERADOR: JOSÉ LUIS ROSAS	

CERRO PAPA



PERÚ

Ministerio de la Producción

Viceministerio de Pesquería

Dirección General de Supervisión y Fiscalización

MINISTERIO DE LA PRODUCCION

INFORME N° 038-12-PRODUCE/DGSF-DTS

I. OBJETIVOS: Control de la actividad pesquera. Base Legal: Decreto Supremo N° 012-2001-PE. Decreto Supremo N° 020-2001-PE

FECHA Y HORA ACTUAL

10/09/2012 16:40

II. DATOS DE EMBARCACION (según Anexo I de R.M.N° 193-2002-PRODUCE)

Nombre de la Embarcación: CUZCO 4
Número de Matrícula: CE-2911-PM
Fecha Desde: 05/06/2012 10:28:00 AM Hasta: 05/06/2012 05:28:00 PM
Armador y/o Propietario:

III. OBSERVACION (Datos proporcionados por la DTS)

A) Posiciones y Velocidades de Pesca

Table with 10 columns: Embarcacion, Matricula, Tipo, Fecha, Latitud, Longitud, Velocidad, Rumbo, CMD. It contains 8 rows of fishing data for the vessel CUZCO 4.

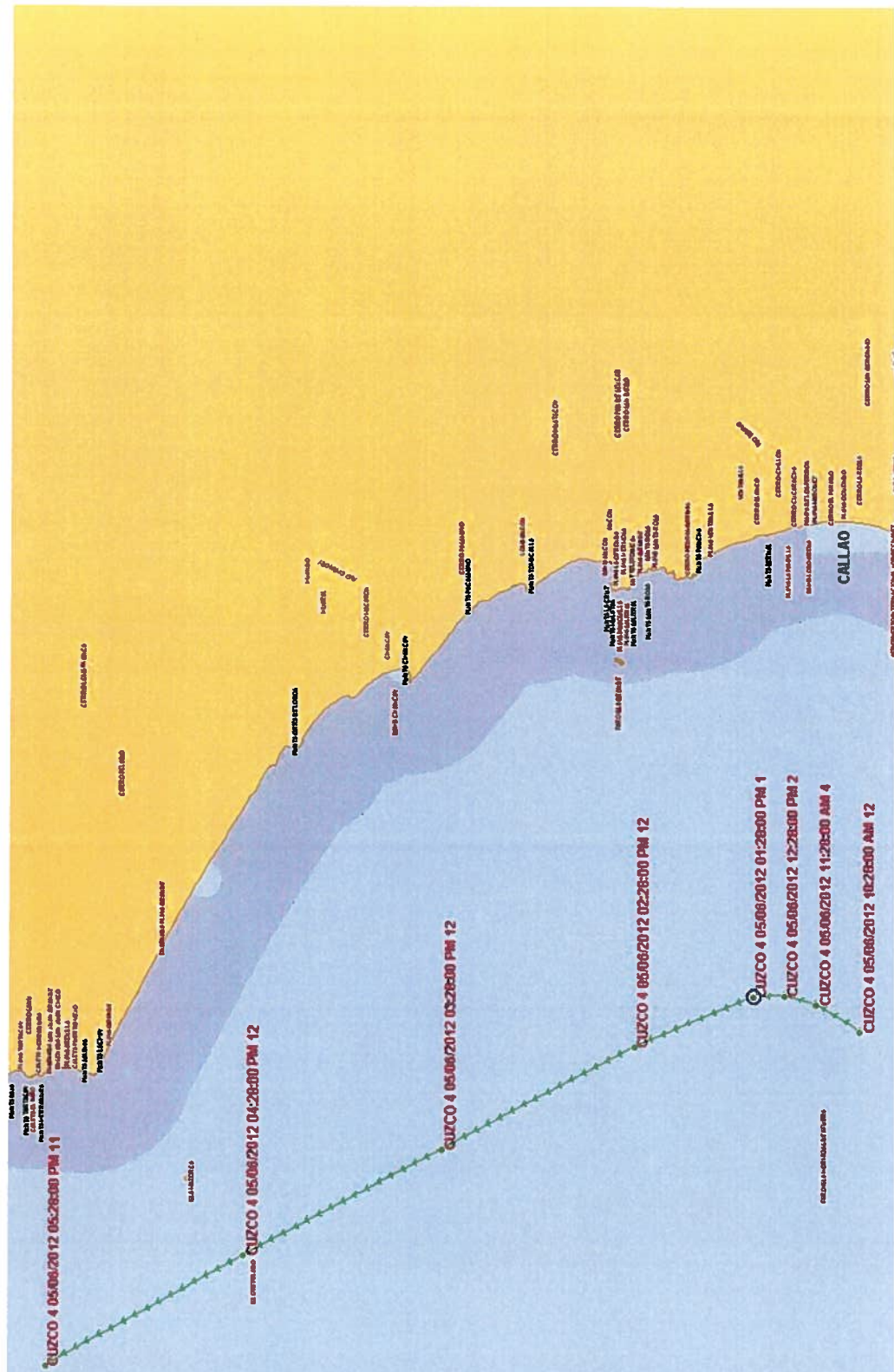
- Posiciones de la Embarcación en puerto (Inicio de la faena)
Posiciones de la Embarcación con velocidad de pesca dentro de las 5 millas
Posiciones de la Embarcación con velocidad de pesca fuera de las 5 millas
Posiciones de la Embarcación en puerto (Término de la faena)

COMENTARIO

En el cuadro precedente se presenta las localizaciones y ubicación geográfica de la Emb. Pesq. CUZCO 4 de matricula CE-2911-PM, desde el día 05/06/2012 10:28:00 AM hasta el día 05/06/2012 05:28:00 PM. Se emite el presente informe para los fines que se estime conveniente. Se adjunta: Diagrama de desplazamiento de la E/P entre las fechas señaladas.

MEGATRACK

05SVS_C8



MINISTERIO DE LA PRODUCCION	
DGSF - DTS	
EMBARCACION	CUZCO 4
MATRICULA	CE-02911-PM
DESDE	05/06/2012 10:00 HR
HASTA	05/06/2012 18:00 HR
FECHA	10/09/2012 16:50 HR
OPERADOR: JOSE LUIS ROMAS	



MINISTERIO DE LA PRODUCCION

INFORME N° 039-12-PRODUCE/DGSF-DTS

I. OBJETIVOS: Control de la actividad pesquera.

Base Legal: Decreto Supremo N° 012-2001-PE. Decreto Supremo N°020-2001-PE

FECHA Y HORA ACTUAL

10/09/2012 17:05

II. DATOS DE EMBARCACION (según Anexo I de R.M.N° 193-2002-PRODUCE)

Nombre de la Embarcación:

DON ALFREDO

Número de Matrícula:

CO-29856-PM

Fecha

Desde :

06/06/2012 10:26:00 AM

Hasta :

06/06/2012 05:26:00 PM

Armador y/o Propietario:

III. OBSERVACION (Datos proporcionados por la DTS)

A) Posiciones y Velocidades de Pesca

	Embarcacion	Matricula	Tipo	Fecha	Latitud	Longitud	Velocidad	Rumbo	CMD
1	DON ALFREDO	CO-29856-PM	ACERO NAVAL	06/06/2012 10:26:00 AM	-8°52'12"	-78°4'17"	11	135	21
2	DON ALFREDO	CO-29856-PM	ACERO NAVAL	06/06/2012 11:26:00 AM	-9°1'32"	-78°59'5"	10	135	21
3	DON ALFREDO	CO-29856-PM	ACERO NAVAL	06/06/2012 12:26:00 PM	-9°10'27"	-78°53'34"	11	135	21
4	DON ALFREDO	CO-29856-PM	ACERO NAVAL	06/06/2012 01:26:00 PM	-9°19'33"	-78°47'57"	11	135	21
5	DON ALFREDO	CO-29856-PM	ACERO NAVAL	06/06/2012 02:26:00 PM	-9°28'51"	-78°42'14"	11	135	21
6	DON ALFREDO	CO-29856-PM	ACERO NAVAL	06/06/2012 03:26:00 PM	-9°38'16"	-78°36'35"	11	135	21
7	DON ALFREDO	CO-29856-PM	ACERO NAVAL	06/06/2012 04:26:00 PM	-9°47'35"	-78°30'51"	11	135	21
8	DON ALFREDO	CO-29856-PM	ACERO NAVAL	06/06/2012 05:26:00 PM	-9°57'9"	-78°25'0"	12	135	21

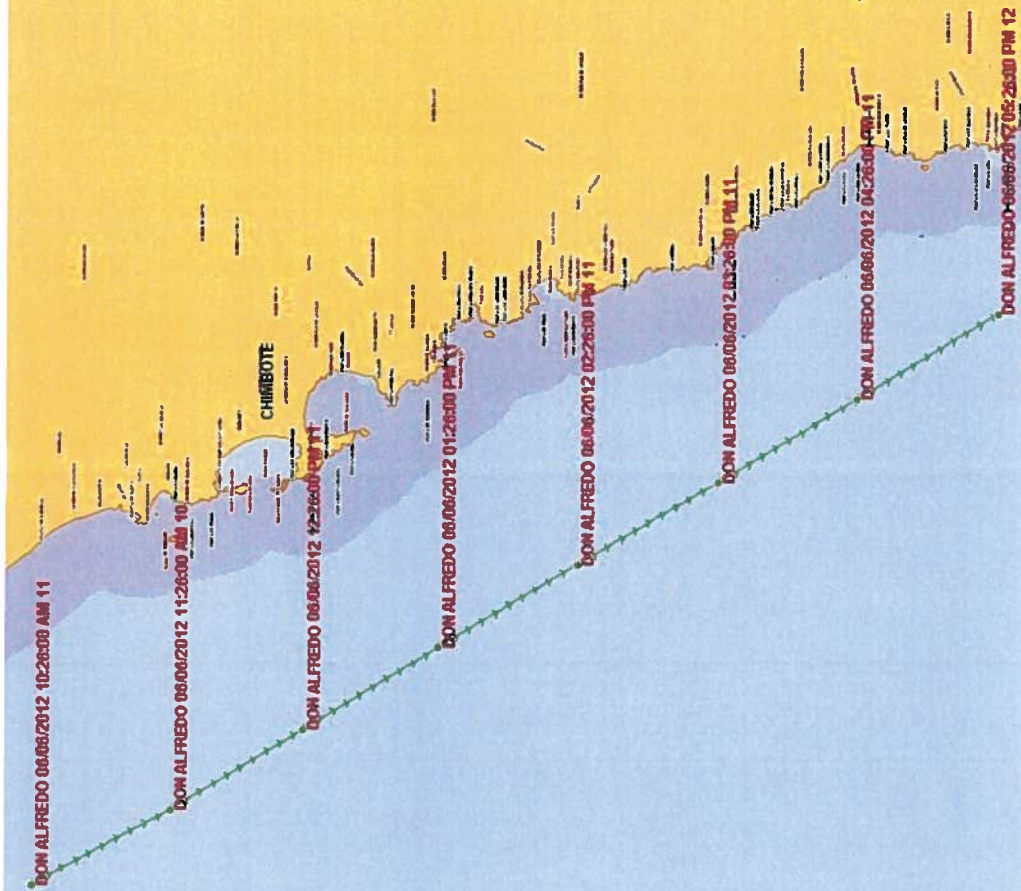
- Posiciones de la Embarcación en puerto (Inicio de la faena)
- Posiciones de la Embarcación con velocidad de pesca dentro de las 5 millas
- Posiciones de la Embarcación con velocidad de pesca fuera de las 5 millas
- Posiciones de la Embarcación en puerto (Término de la faena)

COMENTARIO

En el cuadro precedente se presenta las localizaciones y ubicación geográfica de la Emb. Pesq. DON ALFREDO de matrícula CO-29856-PM, desde el día 06/06/2012 10:26:00 AM hasta el día 06/06/2012 05:26:00 PM. Se emite el presente Informe para los fines que se estime conveniente. Se adjunta :
Diagrama de desplazamiento de la E/P entre las fechas señaladas.

MEGATRACK

05SVS_C8



MINISTERIO DE LA PRODUCCION	
DGSF - DTS	
EMBARCACIONES ANCHOVETERAS	
EMBARCACION	DON ALFREDO
MATRICULA	CO-29856-PM
DESDE	06/06/2012 10:00 HR
HASTA	06/06/2012 18:00 HR
FECHA	10/09/2012 17:00 HR
OPERADOR: JESSELBERNALES	